




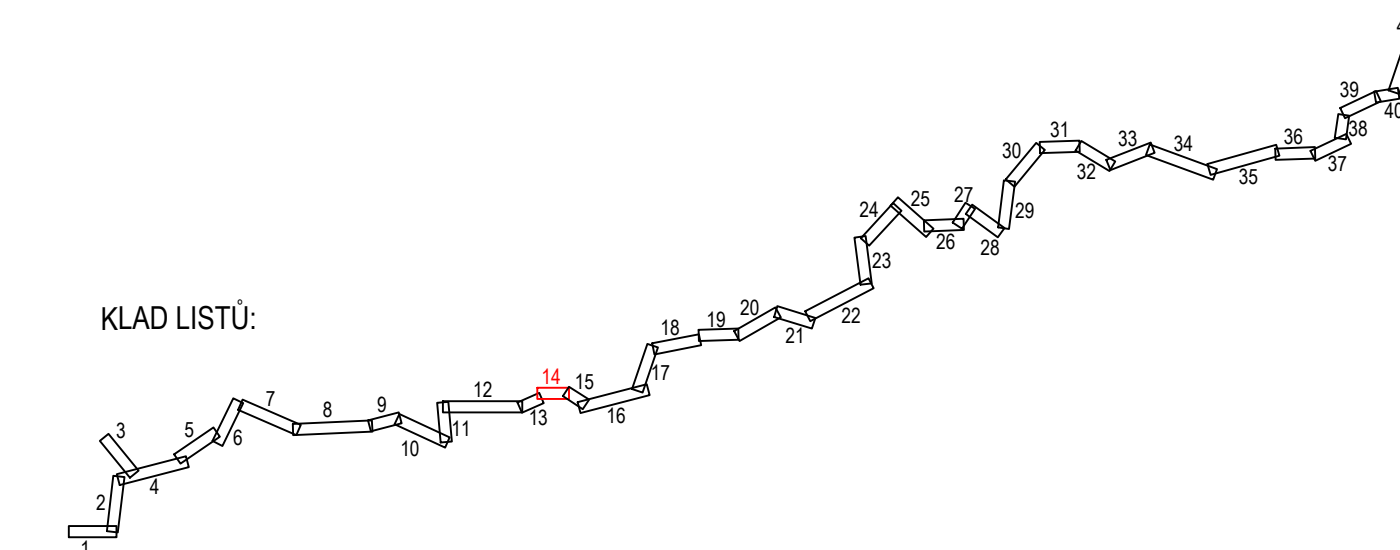
Revitalizace trati Lovosice - Česká Lípá
Katastrální situační výkresy
Katastrální situace km 52,7 - 53,5
M 1:1000



LEGENDA:

hranice dráhy
mapa KN

 trvalé zábery
 věčná břemena
 dočasné zábery do 1 roku



**Operační program
Doprava**



Evropská unie
Investice do vaší budoucnosti
Fond soudržnosti

				číslo soupravy
č. změny	datum	popis a zdůvodnění	podpis	

		STRABAG Rail a.s. Železničářská 1385/29 400 03 Ústí nad Labem - Střekov tel.: +420 475 300 111 e-mail: projekt_ul@strabag.com		Investor: 	
Odpov. projektant stavby  Ing. David Růža		Odpov. projektant PS, SO, části  Ing. David Růža		Kontroloval  Ing. Tomáš Chaloupka	
Stavba <div style="text-align: center;"> Revitalizace trati Lovosice - Česká Lípa </div>		Vypracoval  Andrea Chmelíková, DiS.		Místo stavby: Lovosice - Česká Lípa	
Objekt <div style="text-align: center;"> Katastrální situační výkres </div>		Datum 08/2020		Stupeň PDP5	
		Měřítko 1:1000		Formát 6xA4	
		Část C.2		Příloha 14	
Příloha <div style="text-align: center;"> Katastrální situace km 52,7 - 53,5 </div>					